


112學年度學士班 大二群組說明會

測量與空間資訊組

分享人：4A何瑋旂

Background



主修：測量及空間資訊群組

輔系：統計系

選測量組有哪些一定要上的課？

大一大二共同必修

測量學(3)

地籍測量(3)

地理資訊系統(3)

群組必修

測量平差法一 (2)

地理資訊系統實務(3)

衛星定位測量(2)

航空攝影測量(3)

還有哪些選修和測量組相關？

電腦輔助繪圖

R 語言程式設計與應用

地圖學

測量平差法(二)

數位影像處理

環境遙測

測量實務

大地測量學



大學畢業後...

公職

每年7月中

測量製圖高普考

工程顧問公司(證照)

每年11月中

測量技師

研究所

每年10~11月推甄/每年1~2月考試入學

北大不動產與城鄉環境研究所

成大測量及空間資訊研究所

政大地政研究所

中央土木工程研究所


交大土木工程研究所

台大土木工程研究所


.....等

測量組心得

老師們都很nice




修課彈性大(跨領域)




計算量大



具備程式語言能力



出去外面上課



Contact



0912-454-151



vickyho0618@gmail.com

*Thank
You*

